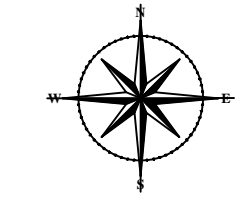
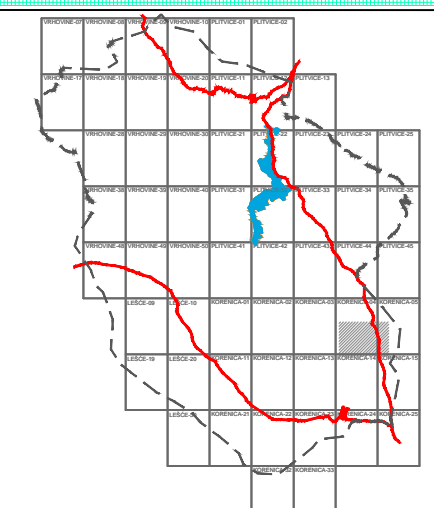


**GRAĐEVINSKA PODRUČJA NASELJA  
NASELJE KAPELA KORENIČKA**

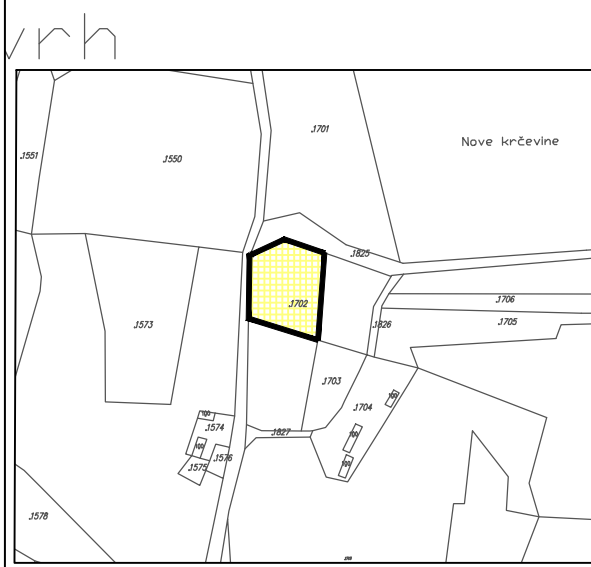
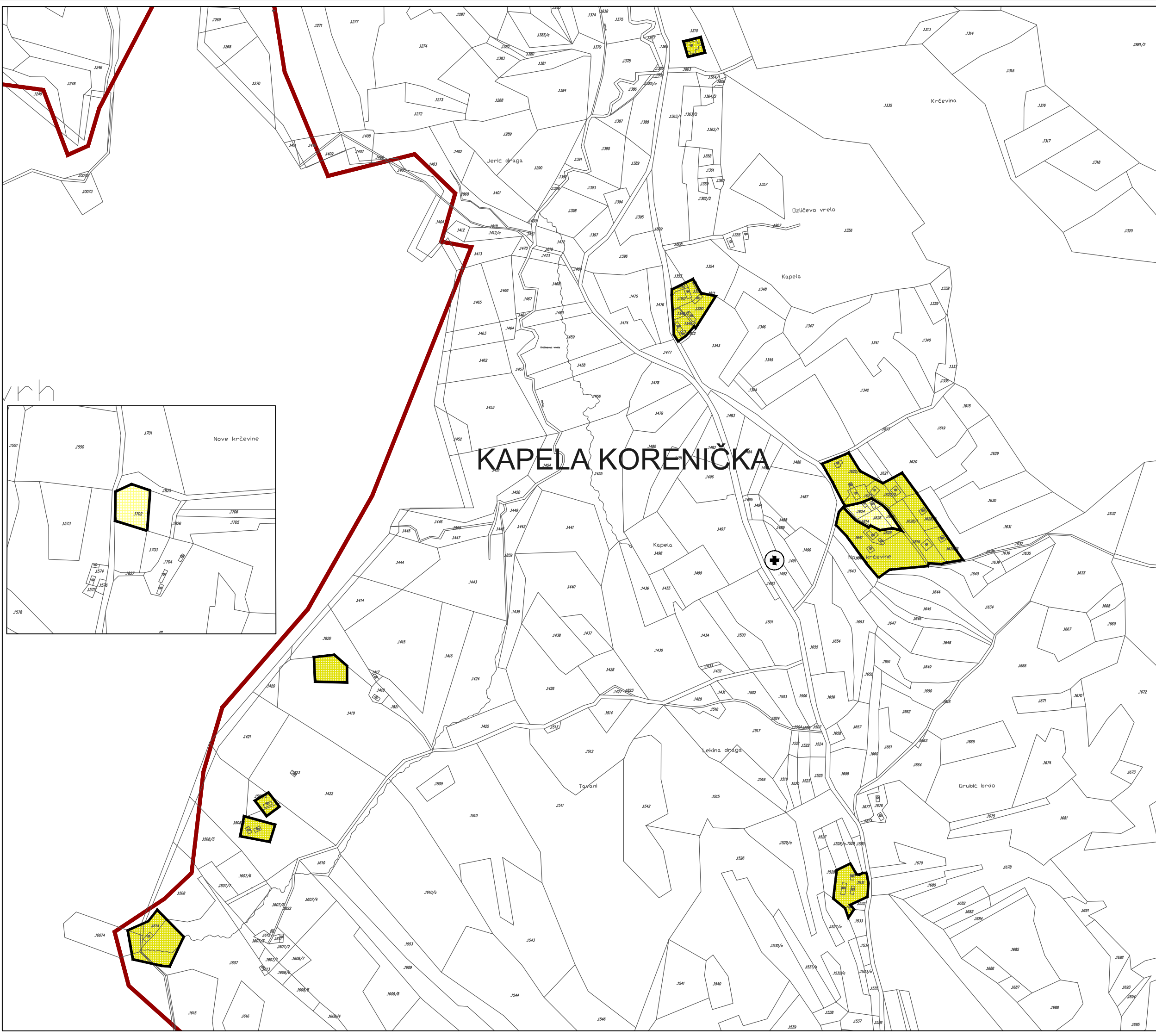


MJERILO 1: 5 000



**LEGENDA:**

- GRANICA NASELJA UNUTAR OBUHVATA PLANA**
- GROBLJE**
- GRAĐEVINSKO PODRUČJE - IZGRAĐENI DIO**
- GRAĐEVINSKO PODRUČJE - NEIZGRAĐENI DIO**



**KAPELA KORENIČKA**

**REPUBLIKA HRVATSKA**

Naziv prostornog plana: <b>PROSTORNI PLAN PODRUČJA POSEBNIH OBILJEŽJA NACIONALNOG PARKA "PLITVIČKA JEZERA"</b>	
Naziv kartografskog prikaza: <b>GRAĐEVINSKA PODRUČJA NASELJA - NASELJE KAPELA KORENIČKA</b>	
Broj kartografskog prikaza: <b>7.14</b>	Mjerilo kartografskog prikaza: <b>1: 5 000</b>
Osnova za izradu Plana: Program prostornog uređenja Republike Hrvatske (NN br. 50/99 i 84/13); Zakon o prostornom uređenju (NN br. 153/13)	Odluka Hrvatskog sabora o donošenju Plana: (NN br. 49/2014.)
Javna rasprava: Vjesnik 28.05.2011., NN 30.05.2011. Ponovna JR: Jutarnji list 1.9.2012., NN 31.8.2012. Druga ponovna JR: Jutarnji list 27.9.2013., NN 25.9.2013.	Javni uvid održan: od 6.6.2011. do 6.7.2011. od 14.9.2012. do 28.9.2012. od 7.10.2013. do 21.10.2013.
Pečat tijela odgovornog za provođenje javne rasprave: <b>MINISTARSTVO GRADITELJSTVA I PROSTORNOGA UREĐENJA</b>	Odgovorna osoba za provođenje javne rasprave: <b>MINISTARSTVO GRADITELJSTVA I PROSTORNOGA UREĐENJA</b> Ministrica: Anka Mrak Taritaš, dipl.ing.arh.
Pravna osoba/tijelo: <b>MINISTARSTVO GRADITELJSTVA I PROSTORNOGA UREĐENJA</b>	Pečat osobe/tijela: MP Odgovorna osoba: Ministrica: Anka Mrak Taritaš, dipl.ing.arh.
Nositelj izrade Plana: <b>MINISTARSTVO GRADITELJSTVA I PROSTORNOGA UREĐENJA</b>	MP Odgovorna osoba stručnog izrađivača Plana: mr.sc. Ninoslav Dusper, dipl.ing.arh.
Stručni izrađivač Plana: <b>URBANISTIČKI INSTITUT HRVATSKE d.o.o.</b> Ulica Frane Petrića 4, 10000 Zagreb	MP Ravnatelj JU Zavoda: Stipe Mudrovčić, dipl.ing.građ.
U suradnji sa: <b>JAVNA USTANOVA ZAVOD ZA PROSTORNO UREĐENJE LIČKO - SENJSKE ŽUPANIJE</b>	MP Kordinator izrade Plana: Mirjana Turnšek, dipl.ing.arh.
<b>URBANISTIČKI INSTITUT HRVATSKE d.o.o.</b> Ulica Frane Petrića 4, 10000 Zagreb	MP Odgovorni voditelj izrade Plana: mr.sc. Ninoslav Dusper, dipl.ing.arh.
Stručni tim u izradi Plana: <b>Urbanistički Institut Hrvatske d.o.o.:</b> Tamara Mihinjač Pleše, dipl.ing.arh. Vilma Stopfer, mag.ing.kraj.arh. Katarina Labar, dipl.ing.ur.kraj. Goranka Lisac Barbaroša, dipl.ing.arh. Barbara Klemar, dipl.ing.ur.kraj.	Nikica Blažević, dipl.ing.arh. Ina Korošec, dipl.ing.arh. Mladen Kardum, ing.građ. Dean Vučić, ing.geod. Laura Vitasović-Vojnić, dipl.ing.građ. Marija Babić, ing.građ.
Gordan Maček, dipl.ing.prom. Nataša Avakumović, dipl.ing.ur.kraj. Marijan Prus, dipl.iur. mr.sc. Rafaela Kovačević-Pašalić, dipl.ing.geog. Juraj Dusper, dipl.oec.	<b>Koordinacija:</b> Mirjana Turnšek, dipl.ing.arh. Lidija Benšek Završki, dipl.ing.arh. Damir Bakliža, dipl.ing.arh. Ratimir Zimmermann, dipl.ing.arh.
Pečat Hrvatskog sabora: MP	Predsjednik Hrvatskog sabora: Josip Leko, dipl. pravnik
Istovjetnost ovog prostornog plana s izvornikom ovjerava:	Pečat Hrvatskog sabora: MP