

IZVJEŠĆE O PROVEDENOJ JAVNOJ RASPRAVI O PRIJEDLOGU IV. IZMJENA I DOPUNA PROSTORNOG PLANA UREĐENJA OPĆINE MALA SUBOTICA

Izrada Izvješća o provedenoj javnoj raspravi o Prijedlogu IV. Izmjena i dopuna PPUO Mala Subotica (u nastavku - Prijedlog Plana), temelji se na članku 102. Zakona o prostornom uređenju („Narodne novine“ broj 153/13), izrađuje ga nositelj izrade zajedno s izrađivačem plana, a sadržava elemente propisane člankom 103. Zakona.

Objavom u javnom glasilu – listu „Međimurske novine“ 02.12.2016. godine, na web stranicama Općine Mala Subotica i Ministarstva graditeljstva i prostornog uređenja, javnost je bila obaviještena o postupku javne rasprave o Prijedlogu plana. Prijedlog plana za javnu raspravu bio je dostupan javnosti devet dana, od 12.prosinca 2016. do 20.prosinca 2016. godine, a javno izlaganje održano je 14.prosinca 2016. godine u prostorima Općine Mala Subotica.

Posebnu pisanu obavijest o javnoj raspravi zajedno s primjerkom Prijedloga Plana , nositelj izrade uputio je slijedećim tijelima i osobama određenim u Odluci o izradi Plana :

1. Upravni odjel za prostorno uređenje,gradnju i zaštitu okoliša Međimurske županije, Ruđera Boškovića 2, Čakovec,
2. Hrvatske Vode d.o.o.,VGI Međimurje,Ivana Mažuranića 2, Čakovec
3. Hrvatske šume, Podružnica Koprivnica, Ivana Meštrovića 28, Koprivnica
4. Ministarstvo poljoprivrede, Grada Vukovara 78, Zagreb
5. HEP Operator prijenosnog sustava d.o.o., Sektor za tehničku potporu, Služba za pripremu izgradnje i izgradnju, Žrtava fašizma 2, Čakovec
6. Međimurske vode, d.o.o., Matice hrvatske 10, Čakovec
7. Županijska uprava za ceste, Mihovljanska ulica 70, Čakovec,
8. Međimurje plin d.o.o.,Čakovec, Obrtnička 4
9. MUP Policijska uprava Međimurska-Jakova Gotovca 7, Čakovec

Na javnom izlaganju prisustvovao je predstavnik Hrvatskih voda d.o.o.,VGI Međimurje koji nije imao primjedbe na Prijedlog Plana i predstavnik Međimurskih voda d.o.o.koji je izrađivaču u digitalnom obliku predao najnoviju projektnu dokumentaciju sustava odvodnje oborinskih i otpadnih voda na području Općine Mala Subotica s ciljem ažuriranja podataka.

U knjigu primjedbi nije upisana niti jedna primjedba dok se za tijela i osobe kojima je Prijedlog Plana upućen na raspravu a nisu se očitovala, smatra da nemaju primjedbi.

Na Prijedlog Plana u propisanom roku u pismenom obliku pristiglo je jedino očitovanje Međimurskih voda.

Očitovanje Međimurskih voda d.o.o.:

Primjedba:

U predmetnom planu na kartografskom prikazu "2d - VODOGOSPODARSKI SUSTAV - VODOOPSKRBA, ODVODNJA, UREĐENJE VODOTOKA I VODA" potrebno je ucrtati poziciju precrpne stanice u naselju Sveti Križ prema priloženoj situaciji najnovije projektne dokumentacije te je potrebno naglasiti veću razliku u prikazu sustava odvodnje oborinskih voda u odnosu na sustav odvodnje otpadnih voda.

Primjedba se prihvaća.

Obrazloženje:

Primjedba Međimurskih voda d.o.o. prihvaća se u cijelosti obzirom da je tek nedavno izrađena dokumentacija "Izrada studijske dokumentacije za studiju izvodljivosti i zrada aplikacije za prijavu projekata aglomeracija na području Međimurja veličine 2.000-10.000 ES:Belica-Držimurec-Turčišće-Podturen" (studeni 2016. godine) izrađivaču dostavljena tek prilikom javnog izlaganja plana te dijelovi koji se odnose na sustav odvodnje prema najnovijim podacima nisu bili poznati i nisu mogli biti ucrtani u Prijedlog Plana. Stoga će se prihvatiti i ucrtati podaci koji su prikupljeni prema projektnoj dokumentaciji, a to prvenstveno znači ucrtavanje precrpne stanice u naselju Sveti Križ.

Ucrtana mreža odvodnje oborinskih i otpadnih voda naglasit će se u prikazu grafičkog dijela dok će se u tekstualnom dijelu Plana kratko opisati novi sustav te naglasiti da naselje Sveti Križ nije dio navedene studijske dokumentacije već zasebnog projekta sustava odvodnje Orehovica-Podbrest . U Odredbama za provedbu plana neće biti izmjena.

Prilog:

- Zapisnik s javnog izlaganja
- Popis prisutnih

Mala Subotica, 28. prosinac. 2016.

Jedinstveni upravni odjel, Pročelnik

Franjo Janković

KLASA:350-02/16-01/2
URBROJ:2109/10-03-16-53



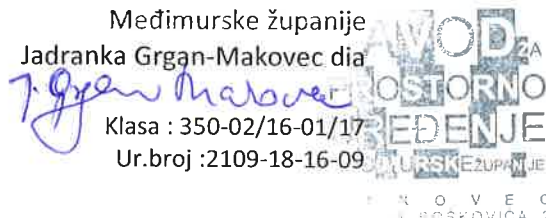
Zavod za prostorno uređenje

Međimurske županije

Jadranka Grgan-Makovec dia

Klasa : 350-02/16-01/17

Ur.broj :2109-18-16-09



ZAPISNIK S JAVNOG IZLAGANJA
O IV. IZMJENAMA I DOPUNAMA PROSTORNOG PLANA UREĐENJA
OPĆINE MALA SUBOTICA

Temeljem članka 99. Zakona o prostornom uređenju ("Narodne novine" broj 153/13), zapisnik o javnom izlaganju vodi nositelj izrade Plana.

Sukladno objavi javne rasprave, o Prijedlogu IV. izmjena i dopuna Prostornog plana uređenja Općine Mala Subotica, Plan je stavljen na javnu raspravu od 12. prosinca 2016. do 20. prosinca 2016., a javno izlaganje održano je 14. prosinca 2016. godine u 11.00 sati u prostorijama Općine Mala Subotice (vijećnica).

Izlaganje je započelo u 11.15 sati.

U ime nositelja izrade Plana pročelnik JUO Općine Mala Subotica Franjo Janković pozdravio je prisutne i predao riječ izrađivaču.

U ime izrađivača Plana ravnateljica Zavoda za prostorno uređenje Mirjana Pintar dipl. ing. arh. kratko je obrazložila osnovne razloge i koncept izmjene Plana, a budući da prisutni nisu imali primjedbe na Prijedlog Plana, izlaganje je završilo u 11.30 sati.

Nakon izlaganja, Marinko Franin iz Međimurskih voda d.o.o. izrađivaču je u digitalnom obliku predao najnoviju projektnu dokumentaciju sustava odvodnje oborinskih i otpadnih voda na području Općine Mala Subotica s ciljem ažuriranja podataka.







Zapisnik vodio :

Goran Erent dipl.ing.arh.

Mala Subotica:14.prosinca.2016.

U prilogu - popis prisutnih

IV. ID PPUO MALA SUBOTICA
 JAVNA RASPRAVA, MALA SUBOTICA, 14.12.2016.

Rbr.	IME I PREZIME	ULOGA, FUNKCIJA	KONTAKT	POTPIS
1.	MARINKO FRANK	VOĐELES G.I.S.-a	375-718	
2.	GORAN PEENT	Gradonačelnik, dipl.ing. arh.	040 374 080	
3.	IVAN ŠEĐESTIJAN	Samost. inženjer, H. Vode	091 508 8469	
4.	MARJA TUREK	inženjerica dipl.ing. arh.	040 374 025	
5.	FRANJO ŽANKOVIĆ	pročelnik JUO - M. SUBOTICA	040/631-700	
6.	MILJANA PUNJA	UMD ZA POS. NEKRETNJE IM	040 374 007	
7.				
8.				
9.				
10.				
11.				
12.				
13.				
14.				
15.				
16.				
17.				
18.				
19.				
20.				